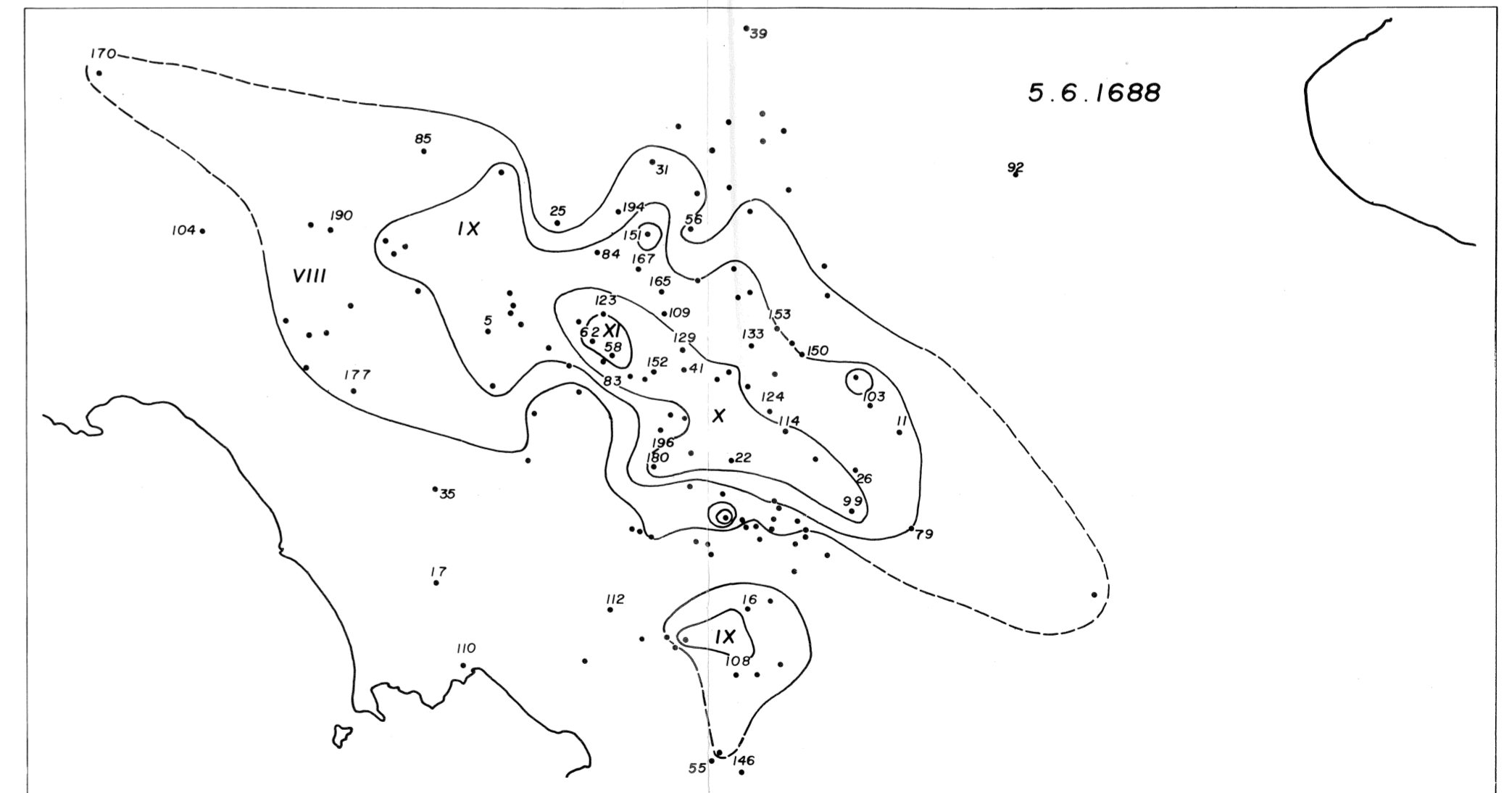
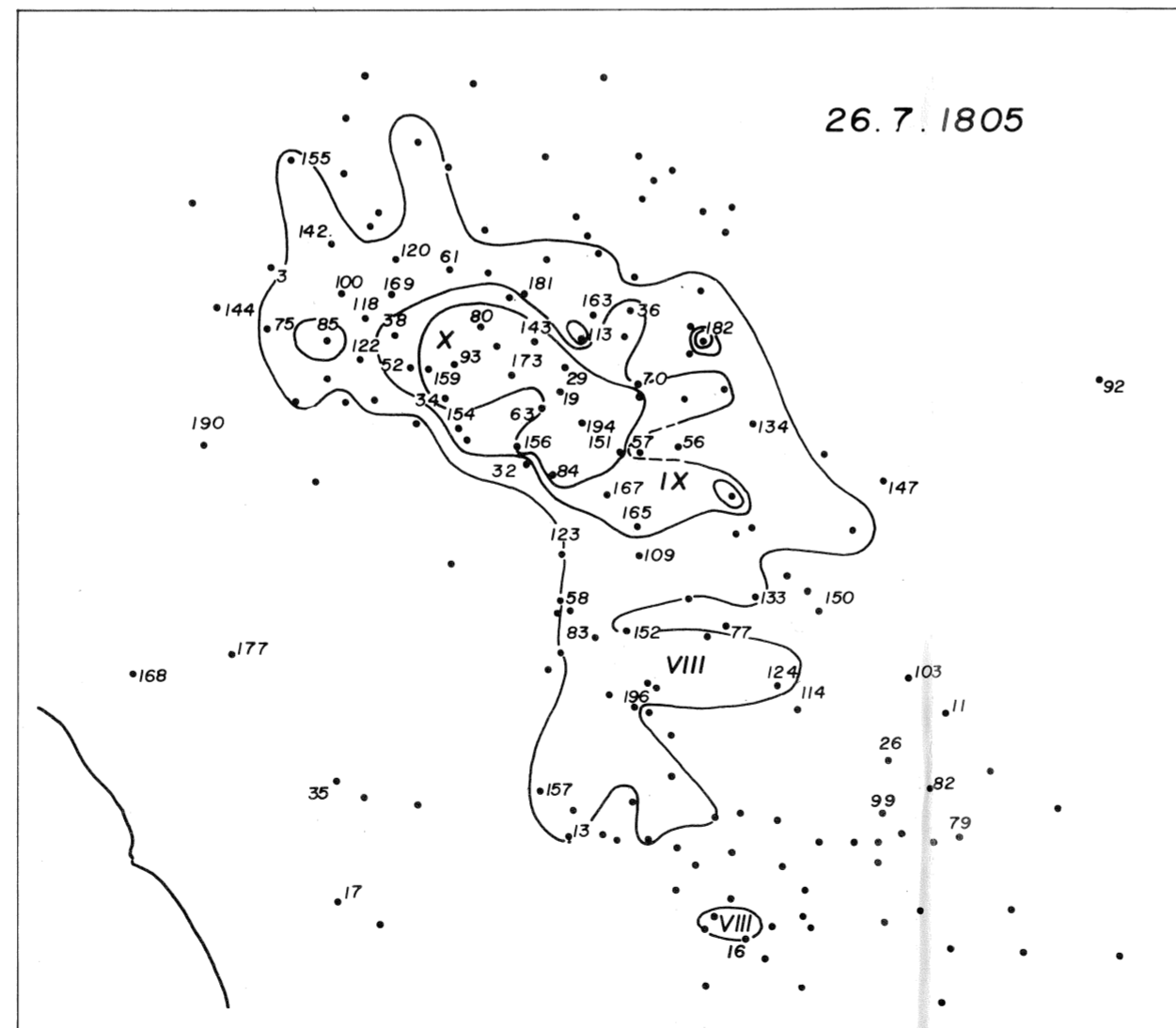
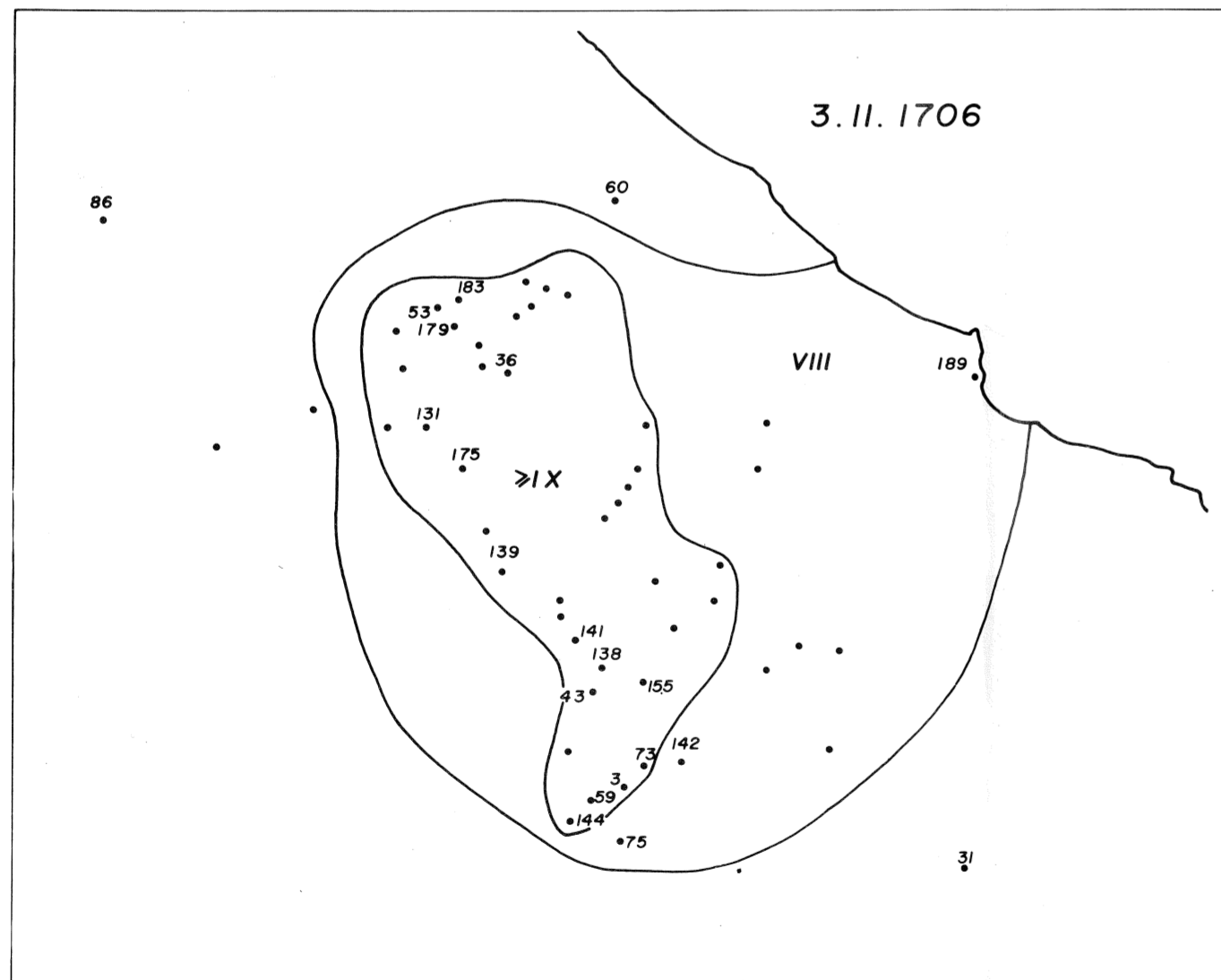
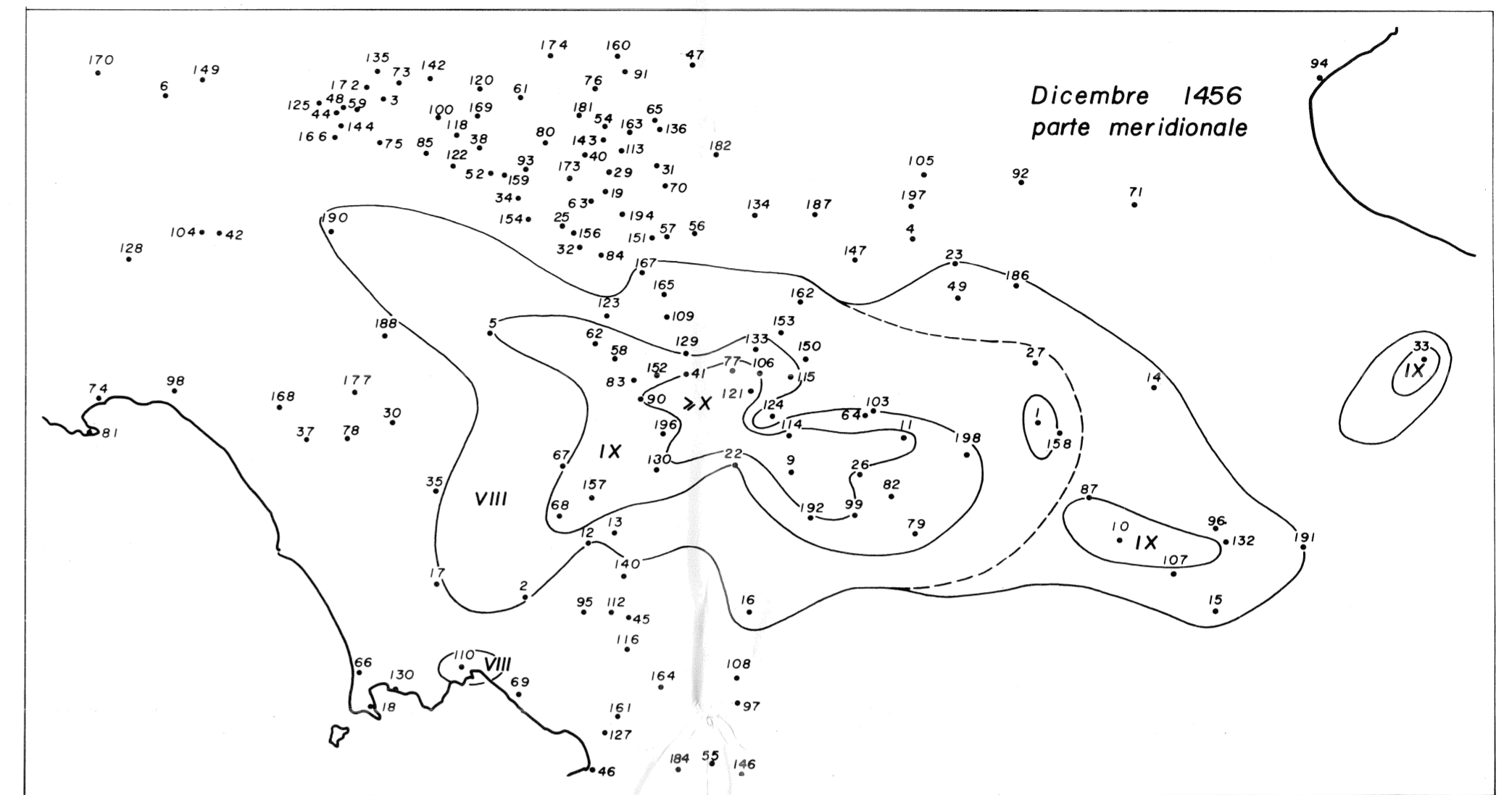
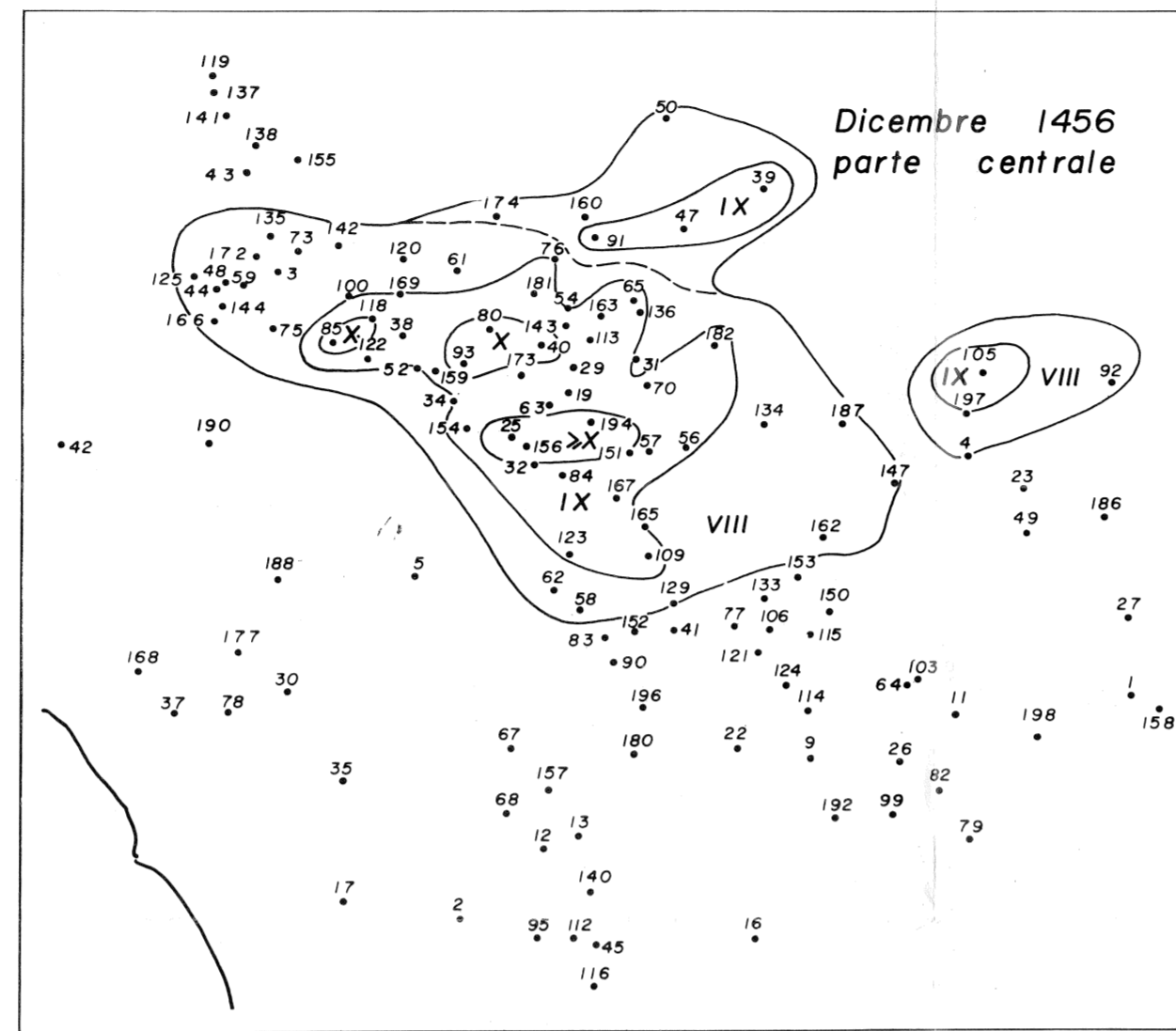
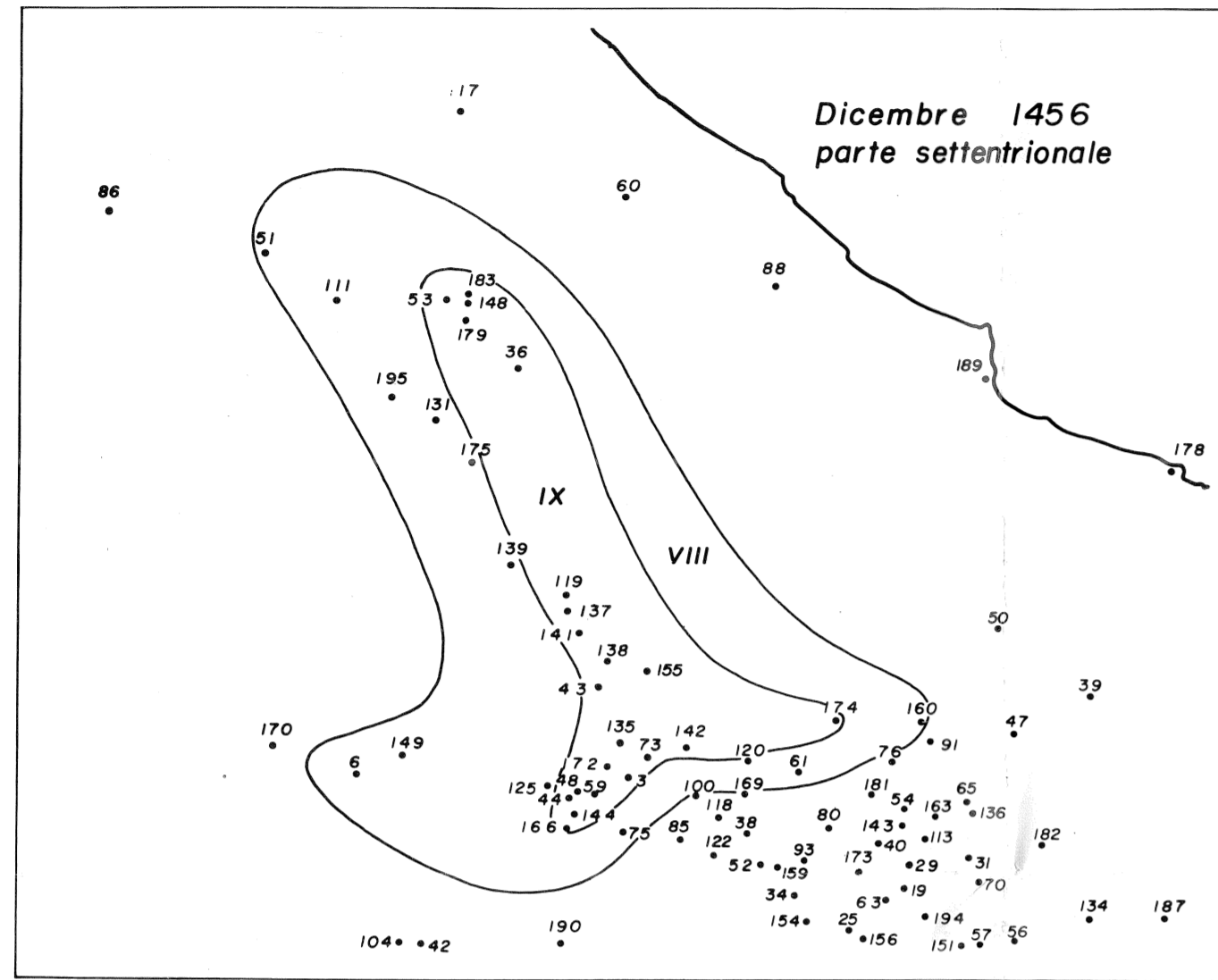
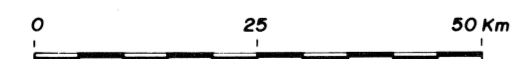


CONFRONTO TRA I TRE CAMPI VIRTUALI NEI QUALI È STATO SCOMPOSTO IL TERREMOTO DEL DICEMBRE 1456 E I CAMPI MACROSISMICI DEI CORRISPONDENTI TERREMOTI STORICI DI RIFERIMENTO (3.II.1706, 26.7.1805 e 5.6.1688)



T AV. 2



I punti marcati nei campi dei terremoti di riferimento si riferiscono alle località specificate nei piani quotati proposti da E. Esposito et al., 1987 (26.7.1805) e da L. Serva, 1985 (5.6.1688), ed a quelli elencati da M. Baratta, 1901 (3. II. 1706). I numeri si riferiscono ai siti che compaiono anche nel piano quotato del terremoto del dicembre 1456 fornito nella tabella in testo.