CARTA GEOLOGICO-STRUTTURALE DEI MARMI DEL M. ALTISSIMO (ALPI APUANE CENTRALI, TOSCANA)

GEOLOGICAL-STRUCTURAL MAP OF THE M. ALTISSIMO MARBLES (CENTRAL APUANE ALPS, TUSCANY)

Marco Meccheri[1], Elena Bellagotti[1], Gloria Berretti[1], Paolo Conti[2], Fiorenzo Dumas[3], Sergio Mancini[4], Giancarlo Molli[4]

Università di Siena
Centro di Geotecnologie
AS292

Scala/Scale 1:9000

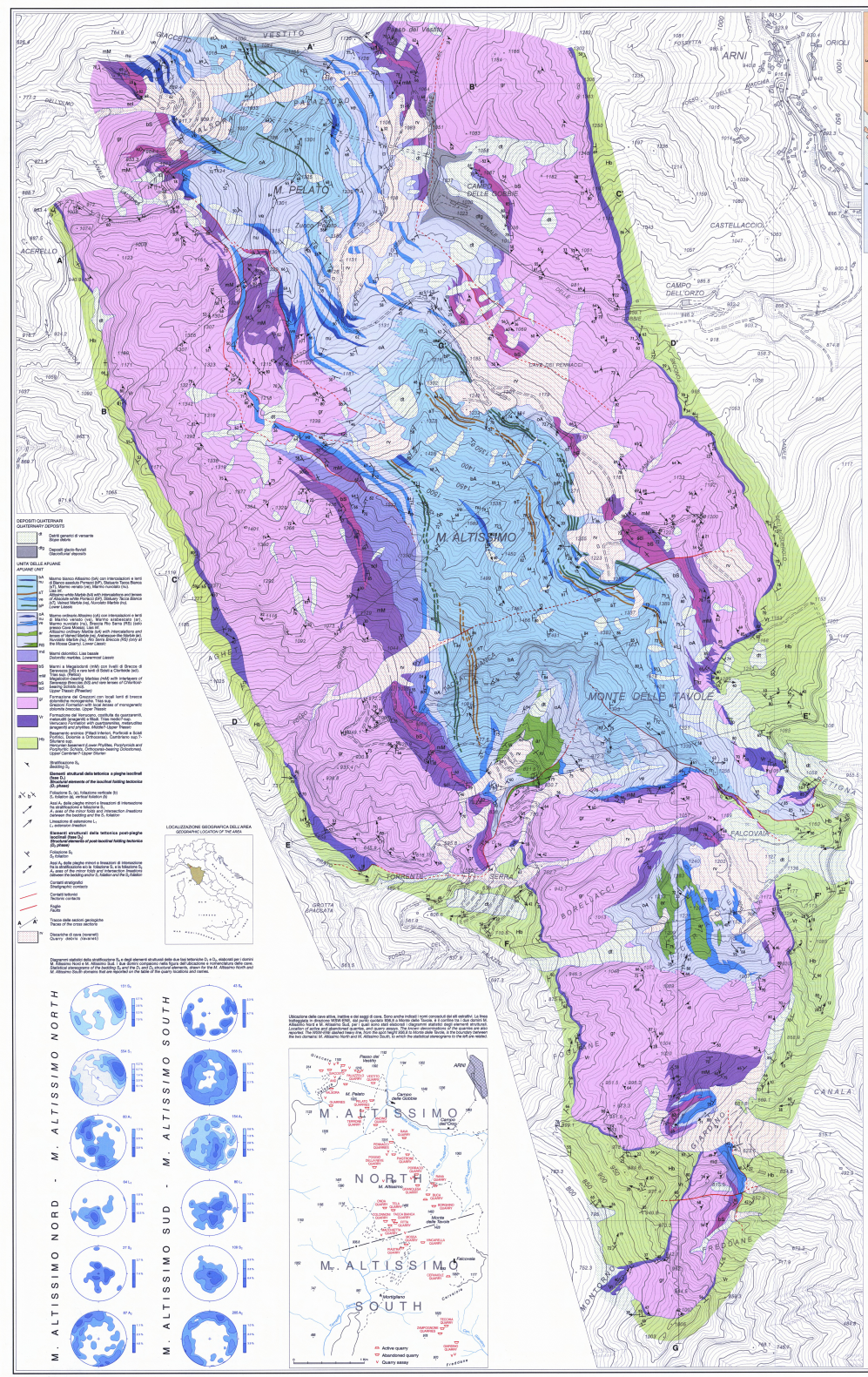

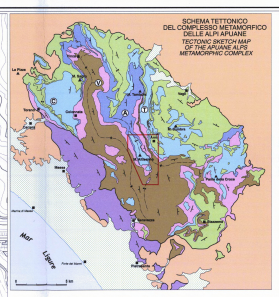

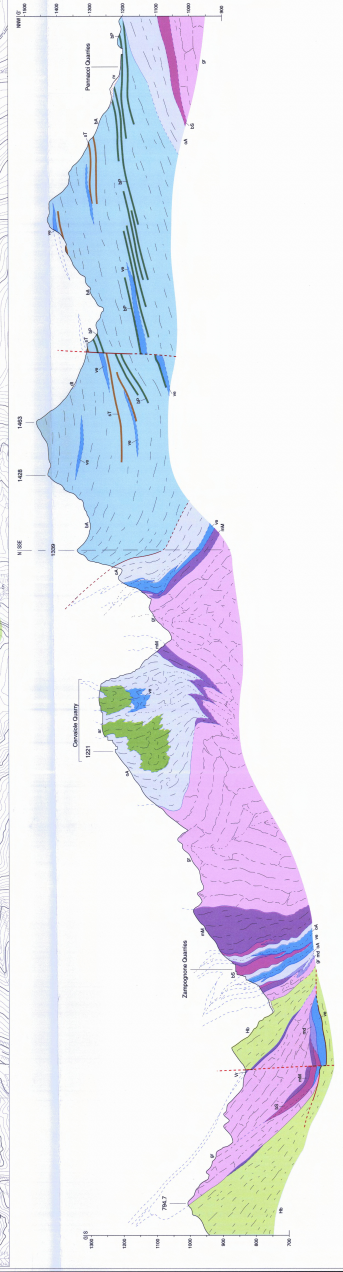

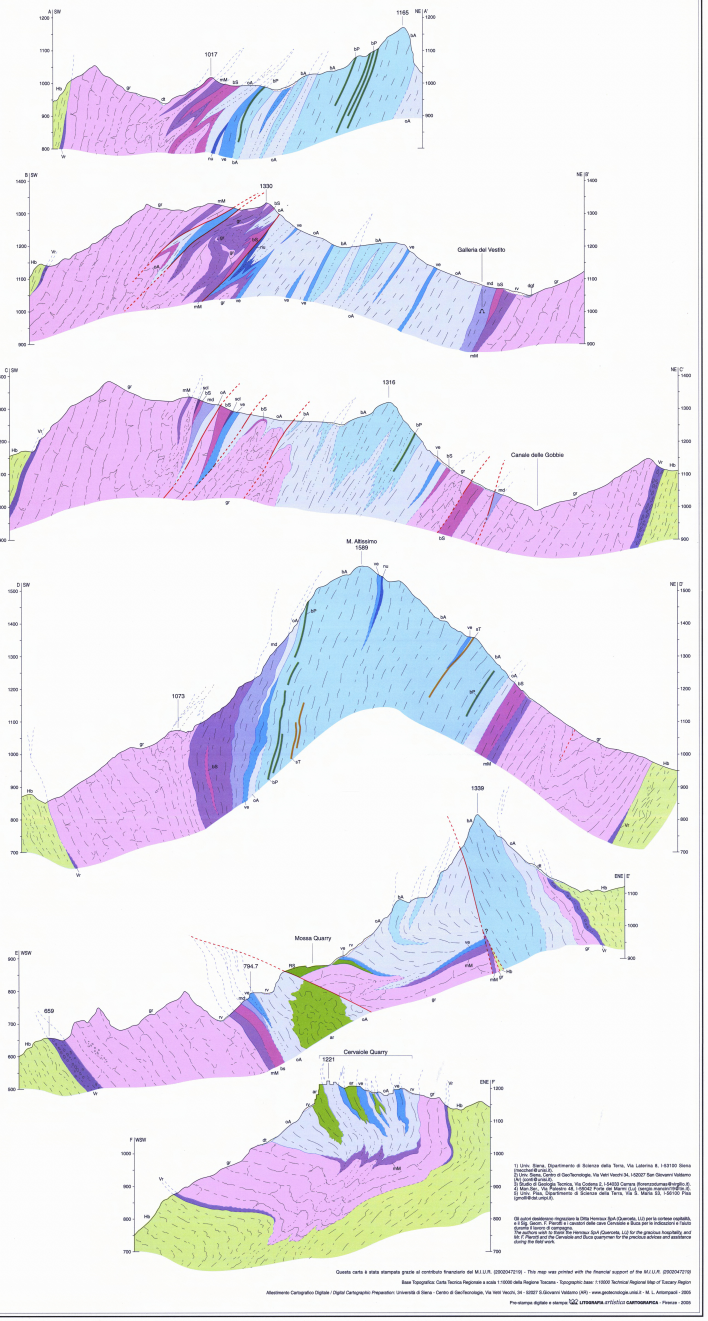

1) Univ. Siena, Dipartimento di Scienze della Terra, Via Laterina 8, I-53100 Siena (meccheri@unisi.it);
2) CNR, Istituto di Geoscienze e Georisorse, Via Valdarno 53, I-50121 Firenze (paolo.conti@cnr.it);
3) Studio di Geologia, Tecnica, Via Cadorna 3, I-54028 Pontremoli (fiorenzodumas@virgilio.it);
4) Univ. Pisa, Dipartimento di Scienze della Terra, Via S. Maria 53, I-56126 Pisa (molli@dst.unipi.it).

Gli autori desiderano ringraziare la Ditta Henraux SpA (Querceta, LU) per la cortese ospitalità, e il Sig. Gianni F. Pieroni e i operatori delle cave Cervaiole e Buca per le indicazioni e l'aiuto durante il lavoro di campagna.
The Authors wish to thank the Henraux SpA (Querceta, LU) for the gracious hospitality, and Mr. F. Pieroni and the Cervaiole and Buca quarrymen for the precious advices and assistance during the field work.

Questa carta è stata stampata grazie al contributo finanziario del M.I.U.R. (2002047219) - *This map was printed with the financial support of the M.I.U.R. (2002047219)*

Base Topografica: Carta Tecnica Regionale a scala 1:10000 della Regione Toscana - Topographic base: 1:10000 Technical Regional Map of Tuscany Region

Allestimento Cartografico Digitale / Digital Cartographic Preparation: Università di Siena - Centro di Geotecnologie, Via Vetri Vecchi, 34 - 52027 S.Giovanni Valdarno (AR) - www.geotecnologie.unisi.it - M. L. Antonjacopi - 2005

Pre-stampa digitale e stampa: **LITOGRAFIA** *artistica* **CARTOGRAFICA** - Firenze - 2005